

Fahrradverleih- (V) und Reparaturservice (R)



Ort	Name	Adresse	Telefon	R	V
Bad Lausick	Fahrrad/Camping-Geschäft Ziegenbalg	E.-Weinert-Str. 5 b	034345125489	X	
Bad Lausick	Sachsenklinik	Parkstr. 2	034345130		X
Borna	Katrozan	Dinterplatz 5a	034331207090	X	X
Borna	Kopsch	Roßmarktsche Str. 8	034331260885	X	X
Burgstädt	Fahrrad-Center-Klante	Brühl 6-8	0372412813	X	X
Burgstädt	Fahrradhandlung u. Reparaturwerkstatt Lindner	K.-Mauersberger-Str. 18	03724114607	X	X
Colditz	Fahrrad- und Reparaturservice Müller	Badergasse 10	034381142344	X	X
Colditz	Fahrrad- und Reparaturservice Paulfer	Am Graben 6	034381143521	X	X
Erlau	Vogel	Auf dem Feld 17	037271979594	X	X
Frohburg	Fahrradschuppen Greulich	Am Proebnitzer Weg 15 a	034348151231	X	X
Geithain	Winkler	Nikolaistr. 47	034341142618	X	X
Lunzenau	Eiscafé Duschek	Markt 11	038383168281	(X)	X
Mittweida	Radmarkt	Zimmerstr. 16	037271601111	X	X
Pahna	Secamping Altenburg -Pahna	Pahna	034343151914		
Penig	Wagler Fahrzeuge Ersatz- u. Zubehörtteile	Lgl.-Oberhain, Schulstraße 2	037381180417	X	
Rochlitz	U. Gabler	Zwingerasse 9	03737141421	X	
Waldheim	Breitmeyer	Obermarkt 29	034327193607	X	

Tourist-Information des Heimat- und Verkehrsvereins
„Rochlitzer Muldental“ e. V.

Regionales Umsetzungsmanagement Land des Roten Porphyrs
Markt 1 • 09306 Rochlitz • Tel. 03737/783222 • Fax: 03737/783224

E-Mail: info@rochlitzer-muldental.de • Internet: www.rochlitzer-muldental.de
www.porphyrland.de



Fremdenverkehrsverband Kohrener Land e. V.

Grandsteiner Hauptstr. 14 • Ortsteil Grandstein
04655 Kohren-Sahlis • Tel. 034344/61258 • Fax: 034344/61613

E-Mail: info-kohrenerland@t-online.de • Internet: www.kohren-informationen.de



Touristinformation Fremdenverkehrsverband Kohrener Land e. V.
und Tourismusverein Leipziger Neuseenland e. V.

Markt 2 • 04552 Borna • Tel. 03433/873195 • Fax: 03433/873198

E-Mail: info@leipzigerneuseenland.de / info-kohrenerland@t-online.de
Internet: www.leipzigerneuseenland.de / www.kohren-information.de

Kultur- und Fremdenverkehrsamt Geithain

Altenburger Straße 2 • 04643 Geithain

Tel. 034341/44602 • Fax: 034341/45995

E-Mail: stadt@geithain.de • Internet: www.geithain.de

Fremdenverkehrsbüro Burgstädt

Schillerstraße 15 • 09217 Burgstädt • Tel. 03724/666300 • Fax: 03724/666001

E-Mail: info@aktivleben-burgstaedt.de • Internet: www.aktivleben-burgstaedt.de

So erreichen Sie uns:



Europäische Union

Europäischer Landwirtschaftsfonds für die
Entwicklung des ländlichen Raums:
Hier investiert Europa in die ländlichen Gebiete

www.eler.sachsen.de

Diese Publikation wird im Rahmen des „Entwicklungs-
programms für den ländlichen Raum im Freistaat
Sachsen 2007-2013“ unter Beteiligung der Europäischen
Union und dem Freistaat Sachsen, vertreten durch das
Staatsministerium für Umwelt und Landwirtschaft,
durchgeführt.



Freistaat Sachsen

Das Land des Roten Porphyrs



Eine aktive
Region

Liebe Interessenten,

mit dieser Broschüre möchten wir Sie – egal ob Einheimischer oder Gast – auf das Land des Roten Porphyrs aufmerksam machen und Sie einladen, das Porphyrland einmal aktiv zu erkunden.



„Lokalkolorit und Bürgerstolz für die Gestaltung der Zukunft einer Region“ – unter diesem Motto haben sich 18 Städte und Gemeinden aus dem Chemnitztal, dem Kohrener Land und dem Rochlitzer Muldental zum Land des Roten Porphyrs zusammengeschlossen, um gemeinsam auf ihre Region aufmerksam zu machen und zusammen verschiedene Vorhaben umzusetzen.



Der Rote Porphyrs als Namensgeber prägt die gesamte Region mit seiner leuchtend roten Farbe. Seine Heimstätte ist der Rochlitzer Berg – entstanden vor rund 275 Millionen Jahren aus der Asche eines Vulkans. Als unverwechselbarer Werkstein ist er bis heute nicht nur an historischen Zeitzeugen wie Postmeilensäulen oder Sühnekreuzen, sondern auch an zahlreichen Fassaden zu finden. So prägt und verbindet der Rote Porphyrs nicht nur alle beteiligten Städte und Gemeinden miteinander, sondern trägt zur regionalen Identität bei. Er symbolisiert die Vielfalt zwischen Eulatal und Taura bzw. Kohren-Sahlis und Erlau.

Inhaltsverzeichnis

Das Land des Roten Porphyrs – Eine aktive Region	S. 4 - 5
Radwanderempfehlungen – Tour 1 bis 16	S. 6 - 21
Themenwege: Nordic Walking auf der ehemaligen „Bimmelbahnstrecke“ Frohburg – Kohren-Sahlis, Porphyrlernpfad, Erlebnistour Seelitz, Walderlebnispfad Wechselburg, Bilzwanderweg Lunzenau - Penig, Barfußweg Burgstädt, Naturlehrpfad Markersdorf, Erlebnispfad Wasser im Kohrener Land, Lehrpfad auf dem Damm der Schömbachtalsperre	S. 22 - 26
Sehenswürdigkeiten der Region	S. 27 - 30
Fahrradverleih und -reparatur	
Übersichtskarte der Touren	

Impressum

Fotos:

Archiv Stadt Burgstädt: S. 24 | Eisenbahnfreunde Chemnitztal e.V.: S. 10 | Archiv Fremdenverkehrsverband Kohrener Land e.V.: S. 4, 6 u., 16 hi., 18 o., 20, 22, 26 | Archiv Gemeinde Claußnitz: S. 15 u. | Archiv Heimat- und Verkehrsverein „Rochlitzer Muldental“ e.V.: S. 2, 7 o., 12, 15 o., 23, 25 u., 28 o. | Familie Hendler, Lunzenau: S. 25 o. | Gabriele Ottich, Mittweida: S. 7 u. | Pater Georg, Kloster Wechselburg: S. 6 o., 27 re., 30 u. | Archiv Schloss Rochlitz: S. 13 | Archiv Stadt Penig: S. 11 | Wiegand Sturm, Lunzenau: S. 9, 29 re. | Gerhard Weber, Grimma: S. 5, 6 u., 8, 14, 18 u. | Archiv Lindenvorwerk: S. 17 hi. | Gabi Rauschenbach: S. 16 vo. | Archiv Sommerrodelbahn: S. 11 | Uwe Schmidt: S. 17 vo. | Katrin Kakoschky: S. 21, 27 li., 28 u., 30 o. | Thomas Bergner: S. 29 li. | Bernd Schneider: S. 28 re.

Dank:

Unser besonderer Dank für Zusammenstellung der Radtouren und die unzähligen zurückgelegten Fahrradkilometer geht an Gotthard Ladegast und Werner Mroske.

Titelbild:

Friedrich-August-Turm, Rochlitzer Berg (Foto: Gerhard Weber, Grimma)

Karte:

Sachsen Kartographie GmbH Dresden

Herausgeber:

LAG Land des Roten Porphyrs
c/o HVV „Rochlitzer Muldental“ e.V.

Gesamtherstellung: DRUCKHAUS BORNA

Redaktionsschluss: Oktober 2008

© 2008

Das Land des Roten Porphyrs – Eine aktive Region

Aktiv in allen Bereichen, dafür stehen zahlreiche Akteure im Porphyrland. Allen voran der Heimat- und Verkehrsverein „Rochlitzer Muldental“ e. V. und der Fremdenverkehrsverband Kohrener Land e. V., die Vorhaben in den verschiedensten Bereichen unterstützen und seit der Ernennung zum Leader-Gebiet als LAG Land des Roten Porphyrs kooperieren.

Unter dem Leitbild „Das Land des Roten Porphyrs – eine gewachsene Kulturlandschaft zukunftsfähig gestalten“ sollen gemeinsam Standortqualitäten genutzt, verbessert und vermarktet werden, die Wertschöpfung im ländlichen Raum erhöht, das kulturelle Erbe in Wert gesetzt und vor allem im aktuellen Kontext wiederentdeckt und **aktiv** genutzt werden.

Im **Chemnitztal** bildet der Fluss Chemnitz eine Brücke zum Wirtschaftsstandort Chemnitz. Ganz gleich ob die Freunde der Chemnitztalbahn, die Radler, die sich für einen Chemnitztalradweg stark machen oder die Heimatfreunde rund um die historischen Söhne und Töchter der Region, wie z. B. Daniel G. Türck – viele Initiativen tragen dazu bei, **aktiv** an der Gestaltung des Lückenschlusses zwischen Leipzig und Chemnitz mitzuwirken.

Gesunde Ernährung und **aktive** Lebensweise nach dem in Arnsdorf bei Penig geborenen Naturheilkundler Friedrich Eduard Bilz spielen im **Muldental** um Burgstädt, Lunzenau und Penig eine tragende Rolle. Eine sehr gut entwickelte Direktvermarktung bildet dabei wichtige Ausgangspunkte und lädt ein, das Porphyrland einmal kulinarisch zu erkunden. Besonderer Blickfang dieser Region ist Schloss Rochsburg.

Heimstätte des Roten Porphyrs ist der Rochlitzer Berg. Rings umher beteiligen sich die Städte und Gemeinden im Rochlitzer Muldental **aktiv** an der Ausgestaltung ihrer Besonderheiten. Verschiedene Themenpfade ermöglichen ein **aktives** Erleben von Geschichte, Kultur, Geologie, bäuerlichen Bräuchen, Natur und historischen Bauwerken, wie die Basilika in Wechselburg oder Schloss Rochlitz.

Das **Kohrener Land** ist seit jeher ein traditionelles Ausflugsziel für Gäste aus Nah und Fern, Jung und Alt, Tagesausflügler und Kurzurlauber. Historisch sehenswerte Baudenkmäler, zum Beispiel Burg Gnanstein, Schloss Frohburg, Kirchen, Museen und Handwerk verschmelzen mit erlebnisorientierten Angeboten für Freizeit und Tourismus. Die Kreisstadt Borna knüpft das Band zwischen dem Kohrener Land und dem Leipziger Neuseenland.

Begleitet wird das Porphyrland auf seiner Entwicklung durch das Regionale Umsetzungsmanagement und die Koordinierungsstelle für Projekte im ländlichen Raum.





Zu den wichtigsten Aufgaben gehören dabei:

- Unterstützung bei der Suche nach Fördermitteln im kommunalen und privaten Bereich, insbesondere hinsichtlich Gäste-, Familien- und Unternehmerfreundlichkeit im ländlichen Raum
- Einordnung regionaler Einzel- und Komplexmaßnahmen in die Richtlinie zur Integrierten Ländlichen Entwicklung (ILE/2007)
- Hilfestellung beim Ausfüllen der Antragsunterlagen und Vorstellung der Projekte im Koordinierungskreis Land des Roten Porphyrs
- Moderation des Entwicklungsprozesses
- Vermittlung und Bündelung von Kontakten
- Informationen zur Region und zu aktuellen Vorhaben, z. B.: Reise- und Erlebnisführer, Veranstaltungskalender, Pauschalangebote, Wander- und Radwanderkarten, Begleithefte zu Themenwegen, Gastgeberverzeichnisse und regionale Literatur

Auf den folgenden Seiten stellen wir Ihnen Tourenvorschläge vor, um als Radfahrer, Wanderer, Nordic Walker oder ganz gemütlich als Spaziergänger auf einem der Themenwege das Chemnitztal, das Kohrener Land und das Rochlitzer Muldental kennenzulernen.

Mit Ausnahme der ausgeschilderten Radwandertouren „Im Kohrener und Rochlitzer Land“ (Tour 1) und „Rund um die Rochsburg“ (Tour 4) sowie den beschriebenen Themenwegen, haben die Routen Empfehlungscharakter, garantieren Ihnen aber gerade deshalb mitunter ganz neue Aus- und Einblicke in unsere vorwiegend abwechslungsreiche Hügellandschaft. Die am Ende dieses Heftes genannten Sehenswürdigkeiten in den einzelnen Orten sollen Ihnen ebenfalls als Anregung dienen und erheben keinen Anspruch auf Vollständigkeit.

Einige der Radwandertouren führen über überregionale Radwege. Diese erkennen Sie an den folgenden Zeichen:

-  Muldenradweg (MR)
-  Zschopautalradweg (ZR)
-  Altenburg-Colditz-Route (ACR)
-  Neuseenlandradroute (NSL)



Tour 1 Radwanderroute „Im Kohrener und Rochlitzer Land“

Länge: ca. 54 km
Start: Markt Rochlitz
Geografie: flach bergig
Wege: wenig befahrene kommunale Straßen, Rad-, Feld- und Waldwege (z. T. starke Nutzung durch die Landwirtschaft in der Erntezeit)
Verlauf: Rochlitz – MR bis Abzw. Bahnhof – Köttwitzschtal – Köttwitzsch – Königsfeld – Königsfeld/Heide – Geithain – Syhra – Terpitz – Kohren-Sahlis (ACR) – Rüdigsdorf – Wüstenhain – Grandstein – Wüstenhain – Rüdigsdorf – Kohren-Sahlis (ACR verlassen) – Terpitz – Wenigossa – Hegemühle – Narsdorf – B 175 – Dölitzzsch – Wechselburg – MR – Fischheim – Steudten – Zaßnitz – Rochlitz



1



Basilika Wechselburg



Pulverturm Geithain

Tour 2 Von Wechselburg über Seelitz ins Wiedertal

Länge: ca. 27 km
Start: Markt Wechselburg
Geografie: überwiegend hügelig
Wege: Landstraßen und kommunale Straßen, Feld-, Wald-, Wirtschafts- und Radwege, teilweise B 107, Ortsdurchfahrten
Verlauf: Wechselburg – MR – Fischheim – Steudten – unter Bahnbrücke durch – B 107 überqueren – Zöllnitz – Seelitz – Reiterhof – Kolkau – Stätten – Winkeln – Topfseifersdorf – Königshain – Wiederau – Göritzhain – Seitenhain – Hartha – Wechselburg



2



Gehöft in Topfseifersdorf



Pankratiuskapelle Wiederau

Tour 3 Von Wechselburg über Burgstädt nach Lunzenau

Länge: ca. 27 km
Start: Markt Wechselburg
Geografie: überwiegend hügelig
Wege: Landstraßen und kommunale Straßen, Feld-, Wald-, Wirtschafts- und Radwege, Ortsdurchfahrten
Verlauf: Wechselburg – Bahnhof – Hartha – Seitenhain – Göritzhein – Stein – Mohsdorf – Burgstädt – Viadukt, Rathaus, Kirche – Burkersdorf – Heiersdorf – Berthelsdorf – Lunzenau – MR – Göhren – Altschillen – Wechselburg



3

Göhrener Viadukt



Tour 4 Radweg „Rund um die Rochsburg“

Länge: ca. 29 km
Start: Bahnhof Burgstädt
Geografie: überwiegend hügelig
Wege: Landstraßen und kommunale Straßen, Feld-, Wald-, Wirtschafts- und Radwege, Ortsdurchfahrten
Verlauf: Burgstädt – Mohsdorfer Flur – Berthelsdorf (Waldgebiet An der Bahn) – Hohenkirchen – Lunzenau – Arnsdorf – Penig – Zinnberg – Tauscha – Chursdorf – Burgstädt



4

Schloss Rochsburg, Kostümausstellung



Tour 5 Von Burgstädt über Claußnitz ins Wieder- und Chemnitztal

Länge: ca. 35 km
Start: Bahnhof Burgstädt
Geografie: überwiegend hügelig
Wege: Landstraßen und kommunale Straßen, Feld-, Wald-, Wirtschafts- und Radwege, teilweise B 107, Ortsdurchfahrten
Verlauf: Burgstädt – Wettinhain, Taurastein, Hänflingsberg – Herrenhaide (Naturschutzstation) – Taura – Markersdorf – Claußnitz – Diethensdorf (Stallanlagen) – Königshain – Wiederau – Göritzshain – Stein (Chemnitztal) – Mohsdorf – Burgstädt



5

Museumsbahnhof Markersdorf



Tour 6 Von Penig nach Kohren-Sahlis

Länge: ca. 37 km
Start: Markt Penig
Geografie: flach wellig
Wege: Landstraßen und kommunale Straßen, Feld-, Wald-, Wirtschafts- und Radwege, kurzes Stück B 95, Ortsdurchfahrten
Verlauf: Penig – Arnsdorf – Lunzenau – Elsdorf – Langenleuba-Oberhain – Meusdorf – Linda – Rüdigsdorf – Kohren-Sahlis – Rüdigsdorf – Linda – Meusdorf – links-rechts Schulstraße – Langenleuba-Oberhain – Radweg an der B 95 – Penig/Zeisig – Penig



6

Stadtkirche Penig



Kellerberge



Sommerrodelbahn
Kohren-Sahlis



Tour 7 Von Rochlitz nach Colditz

Länge: ca. 28 km
Start: Markt Rochlitz
Geografie: flach und bergig
Wege: wenig befahrene Landstraßen, Feld-, Wald- und Radwege, teilweise B 107, Ortsdurchfahrten
Verlauf: Rochlitz – MR – Penna – Kralapp – Lastau – Colditz – Hohnbach – Colditzer Forst – Leupahn – Leutenhain – Schwarzbach – B 107 – (Naturschutzstation Weiditz) – Rochlitz



7

Bauernmuseum
Schwarzbach



Rathaus Rochlitz



Tour 8 Von Rochlitz über Geringswalde nach Waldheim

Länge: ca. 43 km
Start: Markt Rochlitz
Geografie: meist flach wellig, teilweise bergig (u. a. 25% Steigung an der Burg Kriebstein)
Wege: Landstraßen und kommunale Straßen, Feld-, Wald-, Wirtschafts- und Radwege, teilweise B 175/107, Ortsdurchfahrten
Verlauf: Rochlitz – Muldenbrücke – MR – B 175 – Döhlen – im Aubachtal vorbei an ehemaligen Mühlen – Theesdorf – Aitzendorf – Radweg parallel zur B 175 – Dittmannsdorf – Geringswalde – Hoyersdorf – Reinsdorf – Viadukt Heiligenborn – Waldheim – nach Ortseingang rechts auf ZR über Unterrauschenthal bis Kriebethal, Papierfabrik – Gleis überqueren – Zschopaubrücke – Burg Kriebstein – Beerwalde – Tanneberg – Crossen – Milkau – Obstmühle – Döhlen – B 175 – Rochlitz



8

Schloss Rochlitz



Tour 9 Rund um die Talsperre Kriebstein

Länge: ca. 25 km
Start: Parkplatz Kriebstein
Geografie: überwiegend hügelig
Wege: Landstraßen und kommunale Straßen, Ortsdurchfahrten, Radwege
Verlauf: Talsperre Kriebstein – Tanneberg – an Pension geradeaus – Lauenhain – am Berg (Kriegsopferdenkmal) links – Mittweida Neubaugebiet – geradeaus bis zum letzten Block, dann rechts zur Lauenhainer Str. – links Th.-Heuss-Str. – links Auensteig – vorbei an „Moritzburg“ – links in Waldheimer Str. – Abzweig rechts zur Hängebrücke Kockisch – überqueren und links auf ZR – Liebenhainer Mühle – Ringethal – Falkenhain – Ehrenberg – Kriebethal – ZR verlassen über Bahnschienen links zur Burg Kriebstein – Parkplatz Talsperre Kriebstein



Burg und Talsperre Kriebstein



Tour 10 Von Lunzenau über Mittweida ins Zschopau- und ins Chemnitztal

Länge: ca. 61 km
Start: Markt Lunzenau
Geografie: flach, wellig, hügelig und teilweise bergig
Wege: Landstraßen und kommunale Straßen, Wald- und Radwege, teilweise B 107, Ortsdurchfahrten
Verlauf: Lunzenau – Cossen – Göritzshain – Wiederau – Königshain – Altmittweida – Mittweida – Kockisch – Liebenhainer Mühle – ZR – Mittweida – Schönborn-Dreiwerden – Zschöppichen – Krumbach – Ottendorf – Garnsdorf – B 107 – Köthensdorf – Taura – Schweizerthal – Mohsdorf/Chemnitztal – Stein/Chemnitztal – Göritzshain – Cossen – Lunzenau



Eisenbahnmuseum
Lunzenau

Strudeltöpfe im
Chemnitztal



Tour 11 Von Bad Lausick nach Kohren-Sahlis

Länge: ca. 45 km
Start: Markt Bad Lausick
Geografie: flach bis bergig
Wege: wenig befahrene Straßen, Rad-, Wiesen- und Waldwege
Verlauf: Bad Lausick – alte Buchheimer Str. – Buchheim – durch Ort, überqueren der Ortsumgehungsstraße – Hopfgarten – Frankenhain – erste Straße links, dann rechts – Frauendorf – Greifenhain – Frohburg – links halten – vorbei an Schloss Frohburg nach Streitwald (ACR) – Bimmelbahnstrecke nach Kohren-Sahlis – Rüdigsdorf – Wüstenhain – Gndstein (ACR verlassen) – vor Teich rechts nach Streitwald (ACR) – Frohburg – rechts halten – Prießnitz (ACR verlassen) – Trebshain – Bad Lausick



11

Tour 12 Mühltour von Ossa nach Kohren-Sahlis

Länge: ca. 18 km
Start: Hegeteiche Ossa
Geografie: flach und bergig
Wege: wenig befahrene Straßen, Rad-, Feld- und Waldwege
Verlauf: Ossa – Hegeteiche – Wenigossa – Walditz – Jahnshain – Linda – Kohren-Sahlis – Eckersberg – Theusdorf – Syhra – Kolka – Ossa



12



Schloss Frohburg



Lindigtmühle



Tour 13 Von Borna ins Kohrener Land

Länge: ca. 55 km
Start: Markt Borna
Geografie: vorrangig flache Landschaft
Wege: wenig befahrene Straßen, Rad-, Feld- und Waldwege
Verlauf: Borna – Gnadorf – Raupenhain – Plateka – Wyhra-Neukirchen (B 95 Unterführung) – Harthsee – Nenkersdorf – Querung Hauptstraße – über Wirtschaftsweg Greifenhain (ACR nach Greifenhain abbiegen) – Frauendorf – Niedergräfenhain – Ortsausgang rechts nach Syhra – Terpitz – Kohren-Sahlis (ACR) – Rüdigsdorf – Wüstenhain – Gnadstein (ACR verlassen) – vor Teich rechts nach Streitwald – durch Ortslage Streitwald auf Wiesenweg nach Frohburg – Benndorf – Wyhra – Zedtlitz – Borna



13



Töpferbrunnen
Kohren-Sahlis

Schutzhütte
im Streitwald



Tour 14 Vom Erholungspark Pahna ins Kohrener Land

Länge: 22 km
Start: „See-Camping Pahna-Altenburg“
Geografie: flache bis leicht hügelige Landschaft
Wege: wenig befahrene Straßen, Rad-, Feld- und Waldwege
Verlauf: „See-Camping Pahna-Altenburg“ – durch das Pahnauer und Deutsche Holz zum Seebischteich – Bocka – Dolsenhain – Gnadstein – KohrenSahlis – auf Bimmelbahnstrecke nach Streitwald (ACR) – Frohburg (ACR verlassen) – Eschefeld – „See-Camping Pahna-Altenburg“



14

Pahnauer See



Tour 15 Von Gndenstein nach Altenburg

Länge: ca. 55 km
Start: Parkplatz unterhalb Burg
Geografie: vorrangig flache Landschaft
Wege: wenig befahrene Landstraßen, Rad-, Feld- und Waldwege
Verlauf: Gndenstein – Kohren-Sahlis – Rüdigsdorf – Altmörbitz – Querung B 95 – durch den Leinawald – Wilchwitz – Nobitz – Kotteritz – Paditz – Altenburg – Windischleuba (Pähnitz) – „See-Camping Pahna-Altenburg“ – Frohburg (auf ACR bis Streitwald, dann rechts durch Ortslage Streitwald) – Streitwald – Gndenstein



15

Märchengarten Gndenstein



Tour 16 Seenradweg rund um Borna

Länge: ca. 38 km
Start: Markt Borna
Geografie: ebenes Gelände
Wege: Straßen begleitende Radwege, kommunale Straßen, Wald- und Wirtschaftswege
Verlauf: Borna – Lobstädt – Deutzen – (Abstecher zum Aussichtspunkt Tagebau Schleenhain) – Regis-Breitigen (in der Ortslage auf NSL, links nach Haselbach / Treben) – Fockendorf – „See-Camping Pahna-Altenburg“ – Eschefeld – Benndorf – Wyhra – Neukirchen – Zedlitz – Borna



16

Aussichtspunkt Tagebau Schleenhain



17 Nordic Walking auf der ehemaligen „Bimmelbahnstrecke“ Frohburg – Kohren-Sahlis

Länge: 8 km (eine Teilstrecke jeweils ca. 4 km)
Start: Parkplatz am Jägerhaus in Streitwald oder Parkplatz unterhalb der Rundtürme Kohren-Sahlis

Eine besondere Rolle für den Fremdenverkehr spielte seit jeher die Strecke der Frohburger-Kohrener Bimmelbahn. Tausende Erholungssuchende nutzten die Bahn ins Kohrener Land, um sich an den Naturschönheiten zu erfreuen.

Heute bietet der ehemalige Bahndamm ideale Bedingungen für Nordic Walker. Der sanfte und gut ausgebaute Wanderweg führt fernab vom Straßengetümmel durch die idyllische Landschaft des Streitwaldes zwischen Frohburg und Kohren-Sahlis.

Wo einst die Bimmelbahn durch die große Kurve in Kohren-Sahlis in den Niederwiesen schnaufte, walken heute Gesundheitsbewusste und erschließen sich so die Schönheiten der Natur und Kultur.

Nordic Walking im Kohrener Land



18 Erlebnistour Seelitz – Dem Porphy auf den Fersen

Länge: ca. 12,5 km
Start: Mühlplatz Rochlitz, indiv. Einstieg möglich



Der leuchtend rote Porphyrtuff des Rochlitzer Berges ist weit über die Grenzen der Region hinaus bekannt. Er war und ist Lieferant für Mühlsteine, Mord- und Sühnekreuze, Postsäulen, Wegweiser, Grenzsteine, Fenster- und Türumfassungen oder Brücken, von denen heute noch zahlreiche Zeitzeugen zu finden sind.

Im Rahmen der Erlebnistour Seelitz – Dem Porphy auf den Fersen entdecken Sie anhand von 12 Stationen diese Schätze der Region und lernen weitere Kleinode kennen. Ob verschiedene Sühnekreuze oder die älteste Scheune Sachsens in Beedeln, die Rundtour bringt so manch Interessantes ans Tageslicht.

Eine Informationsbroschüre gibt viele detaillierte Eindrücke zu den einzelnen Objekten weiter.

19 Porphyrléhrpfad auf dem Rochlitzer Berg

Länge: ca. 2,7 km
Start: Parkplatz am Haberkornbruch auf dem Rochlitzer Berg



Mit 353 Metern über Meeresebene, gekrönt von einem Aussichtsturm, ist der Rochlitzer Berg im Land des Roten Porphy die höchste Erhebung zwischen der Leipziger Tieflandsbucht und dem Erzgebirgsvorland. Unverkennbar für den Rochlitzer Berg ist der rote Rochlitzer Porphy, der die gesamte Region prägt.

Mit seinen 15 Stationen erläutert der Rundweg des Porphyrléhrpfades Entstehung sowie Abbaugeschichte des Porphyrtuffs und gibt interessante Einblicke in das Steinmetzhandwerk.

Ob Waldschlösschen, Bergkeller, Einsiedelei oder Gleisbergbruch mit der beeindruckenden Zahlenwand, der Porphyrléhrpfad begeistert seine Besucher auf die unterschiedlichste Art und Weise.

Eine Begleitbroschüre informiert zu den einzelnen Stationen.



Gleisbergbruch



20 Walderlebnispfad Wechselburg

Länge: 9,5 km
Start: Muldenparkplatz Wechselburg



Der Walderlebnispfad Wechselburg richtet sich besonders an Familien mit Kindern oder solche, die die Natur spielerisch wiederentdecken wollen. Auf seinen 10 Stationen vermittelt der idyllische Walderlebnispfad anschaulich Interessantes über die heimische Flora und Fauna und lädt links und rechts vom Wegesrand zum Entdecken ein, z. B. kann man die eigene Sprungkraft mit der Welt der Tiere messen oder den Bergwald einmal aus der Sicht eines Jägers betrachten oder einfach nur auf einem Liegestuhl entspannen und die Schönheit des Waldes genießen.

Eine Begleitbroschüre informiert die Besucher des Pfades zum Ort Wechselburg im Allgemeinen und zu den einzelnen Stationen im Besonderen.

21 Barfußweg durch den Wettinhain in Burgstädt

Länge: 2,5 km
Start: Burgstädt,
Mittweidaer Straße



Wettinhain Burgstädt

Der Barfußweg im Wettinhain ist ein Rundweg, der zum barfuß laufen eingerichtet ist. Die Sinne werden bewusst gefördert und die Füße erhalten auf natürliche Art und Weise eine Fußreflexzonenmassage. Es ist also eine Art Kneipp-Weg. 17 durch Balken eingefasste Gruben enthalten verschiedene Materialien, die

mit nackten Füßen durchlaufen werden können. Pfostenlauf, Baumrinde, Holz, Zapfen, Sand oder Schotter, Kies und Schlamm bereiten nicht nur Familien mit Kindern ein abwechslungsreiches Erlebnis.

Ein Flyer informiert über den Wegverlauf.

Bärenhöhle Naturlehrpfad

22 Bilzwanderweg Lunzenau - Penig

Länge: ca. 7 km
Start: Markt Lunzenau



Kräuterzentrum Lunzenau

Friedrich Eduard Bilz (1842 bis 1922), der Altmeister der Naturheilkunde in Sachsen, wurde in Arnsdorf nordöstlich von Penig geboren. Er war ein Verfechter der natürlichen Heilverfahren und ist vor allem durch sein Hauptwerk „Bilz, das neue Heilverfahren, ein Nachschlagebuch für Jedermann in gesunden und kranken Tagen“ bekannt.

Der Bilzwanderweg führt von Lunzenau durch den Heinrich-Heine-Park nach Rochsburg und über den Peniger Ortsteil Arnsdorf wieder zurück nach Lunzenau. Auf der Strecke finden Sie zahlreiche Infotafeln, die über das Leben und Wirken von Bilz berichten.

23 Naturlehrpfad Markersdorf

Länge: 900 m
Start: Stuckhaus Carolapark in Markersdorf (B 107)



Der Naturlehrpfad Markersdorf wurde vor etwa 50 Jahren angelegt. Vorbei an außergewöhnlichen Gesteinsformationen wie dem „Hockstein“, einer Felsammlung, oder der „Bärenhöhle“, einem höhlenartigen Durchgang im Felsen, führt der Naturlehrpfad zum Amselgrund. Auf dem Rückweg kann der Wanderer den bizarren Flussverlauf der Chemnitz bewundern.

Charakteristisch für die Landschaft des Chemnitztales sind edellaubholzreiche Mischwälder mit offen liegenden Cordierit-Gneis-Blöcken. Im Verlauf des Pfades werden allen Naturinteressierten auf Hinweisschildern und Schautafeln viele der vorkommenden 48 einheimischen und fremdländischen Gehölzarten nähergebracht. Verschiedene Nistkästen helfen beim Kennenlernen der Vogelwelt mit ihren rund 58 Brutvogelarten, darunter der seltene Pirol und der heimisch lebende Sperber. Wer etwas Glück hat, kann vielleicht sogar seltene Tierarten wie den nachtaktiven Siebenschläfer beobachten.



24 Lehrpfad auf dem Damm der Schömbachtalsperre

Länge: 750 m
Start: Aussichtspunkt an der Schömbachtalsperre Altmörbitz

Die Notwendigkeit des Baues der Talsperre Schömbach ist in erster Linie auf die umfangreichen Braunkohletagebaue im Raum Leipzig-Borna zurückzuführen. Seit 1995 ist die Dammkrone für den Fußgängerverkehr freigegeben und informiert am Aussichtspunkt über die Entstehung, die Aufgabe und den konstruktiven Aufbau der Talsperre Schömbach. Der Fremdenverkehrsverband „Kohrener Land“



Schömbachtalsperre

e.V. hat auf der Dammkrone einen sehr interessanten Lehrpfad zu Flora und Fauna errichtet. Ein besonderes Erlebnis ist eine geführte Wanderung mit dem Förster im Leinawald mit Erläuterungen zur Schömbachtalsperre. Die Wasserfläche der Talsperre Schömbach liegt zu ca. 1/3 auf sächsischem und zu etwa 2/3 auf thüringischem Gebiet.

1 - 24 Erlebnispfad Wasser im Kohrener Land

Länge: gesamt 60 km, Teilabschnitte möglich
Start: indiv. Einstiegsmöglichkeiten, z. B. Linda



Das Kohrener Land blickt zurück auf eine lange und stolze Geschichte. Der Erlebnispfad Wasser möchte diese anhand der historischen und modernen Zeitzeugen rund um das Thema Wasser erlebbar machen. Entlang der Wasseradern von Kohren-Sahlis bis Borna, vorbei an den alten Wassermühlen bis hin zur Kläranlage mit neuester Technologie – das Kohrener Land ist eine Zeitreise wert. An den noch ungestörten Bachläufen von Wyhra, Katze, Ratte und Maus bietet der Erlebnispfad Wasser im Kohrener Land eine interessante Kulisse für Wanderungen, Radtouren oder auch Kutschfahrten.



Wehr Frohburg

Ein Flyer informiert über die einzelnen Standorte. An den 24 Stationen des Erlebnispfades finden Freunde des alten Mühlenhandwerkes, der modernen Technik und der heimischen Flora und Fauna Interessantes und Kurioses zum jeweiligen Objekt.



Altenburg	hist. Altstadt, Schloss- und Spielkartenmuseum, Lindenaumuseum, Naturkundemuseum, Skatbrunnen, Schlosspark
Altmörbitz	Talsperre Schömbach mit Lehrpfad, denkmalgeschützte Fachwerkhäuser, Leinawald, Kirche
Arnsdorf	Geburtsaus von F. E. Bilz
Bad Lausick	St. Kiliankirche mit Silbermann-Trampeli-Orgel, Freilichtbühne Schmetterling, Kur- und Freizeitbad Riff
Beerwalde	Kirche
Borna	ehem. Stadttor mit Museum, Rathaus und Marktplatz mit hist. Bürgerhäusern, Stadtkirche St. Marien, Kunigundenkirche, Pegelmessstelle im Schillerpark, Königsmühle, Faszinosum
Burgstädt	Saigerturm, Kirche, Taurasteinturm, Rathaus, Stadtkirche, Wettinhain mit Barfußweg und Minigolfanlage, Stadtmuseum, Feuerwehrmuseum, Museum „Historische Arztpraxis“, Freizeitbad mit Saunalandschaft
Chursdorf	Höllmühle mit Gondelteich und Tiergehege, Büffelzucht mit DV*
Colditz	Schloss Colditz mit Fluchtmuseum, Heimatmuseum, Stadtkirche, mittelalterlicher Stadtkern, Markt mit Rathaus, Hainberggrüne mit Aussichtsplattform, Heimatturm auf dem Töpelsberg, Colditzer Forst
Crossen	Kirche, DV*
Eckerberg	Eckersberger Mühle
Eschefeld	Eschefelder Teiche, Teichhaus mit Naturschutzstation

DV* – Direktvermarkter

Göhrener Viadukt



Emmauskirche Borna



Frohburg	Schloss, Kirche, Marktplatz, Centaurenbrunnen, Töpfermädchen, Postmeilensäule, Naturbad mit Kneippbecken, Hermsdorfer Mühle, Rittergut Benndorf, Kläranlage Benndorf
Geithain	Nikolaikirche, Stadttor und Stadtmauer, unterirdische Gänge, Pulverturm, Postmeilensäulen, historischer Stadtkern, Heimatmuseum, Tierpark, Freibad, Kläranlage, Wasserturm in Ottenhain
Geringswalde	Aussichtsturm, Kirchen, Großteichanlage, Markt mit Rathaus, Freibad, Postmeilensäule
Gnandstein	Museum Burg Gnandstein mit Kapelle, Zwinger, Bergfried u. Burgarten, Märchengarten für Kinder, Schauwerkstatt Textiler Handdruck
Göhren	Göhrener Brücke, Kirche
Kohren-Sahlis	hist. Stadtkern mit Mittel- und Obermühle, Töpferbrunnen, Töpfereien mit Schauwerkstatt, Töpfermuseum, Hofmann'sche Sammlung, Kirche St. Gangolf, Burgruine mit Rundtürmen, Sommerodelbahn, Hainmühle
Königshain	Kirche
Kriebstein	Burg Kriebstein, Kriebsteintalsperre, Bootsanlegestelle, Seebühne, Kletterwald
Lastau	Reste einer ehemaligen Befestigungsanlage auf dem Burgberg
Lauenhain	Bootsanlegestelle, Fähre
Leinawald	größtes Mischwaldgebiet im Altenburger Land, Flughafen Altenburg-Nobitz, Museum Flugwelt Altenburg-Nobitz e.V.

Linda	Lindenvorwerk, Mühlenmuseum Lindigtmühle, Minigolfanlage, Spielplatz, Gondelteich, Irrgarten der Sinne
Lunzenau	Markt mit Rathaus, Kräuterzentrum, Eisenbahnmuseum, Heinrich-Heine-Park, Max-Vogler-Park, Heimathaus
Milkau	Kirche
Mittweida	Kirche, historischer Altstadt kern, Raumfahrtmuseum, Museum „Alte Pfarrhäuser“, Schilling-Haus
Neukirchen-Wyhra	Volkskundemuseum auf einem bäuerlichen Vierseithof
Ossa	Hist. Sägemühle, Hegeteich
Paditz	Naturdenkmal Paditzer Schanzen
Pahna	Badesee, Campingplatz, Bungalows, Caravanstellplätze
Penig	historischer Ortskern, Kirchen, Kellerberge, Markt mit Rathaus, „Altes und Neues Schloß“, Der Große Topf, Postmeilensäule, Freibad
Prießnitz	Kirche, Bauernrathaus, Schloss, viele schöne Fachwerkfassaden, Rittergutsherrenhaus, DV*
Reinsdorf	Kirche
Rochlitz	Rochlitzer Berg mit Porphyrlhrpfad, Schloss, Kirchen, historischer Stadtkern, Postmeilensäulen, Steinmetzbrunnen am Topfmarkt, Markt mit Rathaus, Freibad
Rüdigsdorf	Schwindpavillon mit Fresken von M. v. Schwind „Amor u. Psyche“
Seelitz	Kirche, Abenteuerspielplatz, Reiterhof, Erlebnistour – Dem Porpyhr auf den Fersen, DV*

DV* – Direktmarkter



Radler in Lunzenau




Burg Gnandstein



Schloss Rochsburg

Volkskundemuseum Wyhra



Sörnzig	Intarsienkunstscheune
Streitwald	Abtmühle, Wyhrafurt
Tanneberg	Kirche
Terpitz	Oldtimervereinshaus mit Internetcafé, Wasserwerk
Theusdorf	Theusdorfer Mühle
Thierbach-Zinnberg	Hängebrücke, Schlauchwehr
Topfseifersdorf	Kirche, DV*
Waldheim	Markt mit Rathaus, Museum in der Justizvollzugsanstalt, Schaubergwerk „Kellerberg“, Kirchen, Freibad, Postmeilensäule
Walditz	„Specks Mühle“
Wechselburg	Basilika, Schlosspark, Kräutergarten, St. Otto Kirche, Walderlebnispfad, Heimatmuseum
Wenigossa	Verlauf des eh. Mühlgrabens zur damaligen Malmühle mit Bäckerei
Wiederau	Lang-Mühle, Museum „Alte Dorfschule“, Kirche
Wilchwitzer Teiche	Landschaftsschutzgebiet, Fischzucht, Fasanerie vor Wilchwitz
Windischleuba	Renaissanceschloss
Wyhra	Wassermühle
Zedtlitz	Schlossmühle
Zöllnitz	Kunsthof Zöllnitz

DV* – Direktvermarkter

Hotel Zur Schlossmühle Zedtlitz



Schlosspark Wechselburg



Radwander- und Erlebnistouren im Land des Roten Porphyrs



Es empfiehlt sich, für die Touren eine detaillierte Radwanderkarte mitzuführen oder eine geführte Tour in einer der Informationsstellen zu buchen.